


COMPTE RENDU

Faits saillants

Table de concertation sur
l'harmonisation des usages
récréotouristiques

Rencontre 3
26 novembre 2024



Préparé pour :



PARCS ÉOLIENS
de la Seigneurie de Beaupré

Des Neiges



TRANSFERT
ENVIRONNEMENT ET SOCIÉTÉ

TABLE DES MATIÈRES


1	Mot de bienvenue.....	2
2	Objectifs et ordre du jour de la rencontre	2
3	Adoption du compte rendu et actions de suivi des rencontres précédentes	2
4	Présentation des résultats complets de la consultation en ligne – Boîte à idées virtuelle	3
5	Atelier – analyse préliminaire des propositions reçues	6
6	Varia et conclusion.....	15

LISTE DES ANNEXES

Annexe 1 : Liste des présences

Annexe 2 : Ordre du jour

Annexe 3 : Présentation de la rencontre



1 MOT DE BIENVENUE

Alexandra Boileau, de Transfert Environnement et Société, anime la rencontre. Elle introduit Michel Villeneuve, représentant de Boralex, qui est responsable des relations avec le milieu pour les trois phases du projet Des Neiges. Son rôle est de servir de courroie de transmission pendant la durée des travaux et en opération entre l'Initiateur de projet et les citoyens. M. Pierre Harvey est aussi présent pour la première fois autour de la table pour représenter le groupe de citoyens qui avait été présent aux audiences du BAPE.

La liste des présences est disponible à l'Annexe 1.

Actions de suivi :

- Envoyer les coordonnées de M. Villeneuve à l'ensemble des membres.

2 OBJECTIFS ET ORDRE DU JOUR DE LA RENCONTRE

L'ordre du jour est proposé et accepté par les personnes présentes. Il figure à l'Annexe 2.

Les objectifs de la rencontre se résument ainsi :

- Présenter les résultats complets de la consultation en ligne.
- Compléter/valider l'analyse préliminaire des propositions reçues.

Alexandra Boileau précise que le choix final des propositions retenues par la table n'est pas un objectif pour la rencontre, car il est encore trop tôt pour se prononcer. De nouvelles propositions (projets qui ne figurent pas dans la liste finale issue de la consultation en ligne) pourront également être émises en amont de l'atelier, à la demande de certains membres.


3 ADOPTION DU COMPTE RENDU ET ACTIONS DE SUIVI DES RENCONTRES PRÉCÉDENTES

Le compte rendu de la dernière rencontre de la Table tenue le 26 septembre 2024 a été envoyé aux membres en amont de la rencontre et est adopté à l'unanimité sans demande de changement. Ce compte rendu sera rendu public sur le site Web du projet éolien Des Neiges - Secteur sud: www.parcseoliensseigneuriedebeaupre.com/secteur-sud.

Différentes actions de suivi issues des premières rencontres font l'objet de mises à jour :

Prévoir un courriel de rappel aux inscrits pour les inviter à consulter les nouveaux projets publiés depuis leur inscription et voter

Alexandra Boileau a fait cet envoi avant la date limite de fin de consultation.



Demander à Cocoriko la possibilité d'enlever le nom des personnes qui écrivent des commentaires sur des fiches projets pour leur donner l'opportunité d'être anonyme
Alexandra Boileau a fait le suivi. Ce n'était pas possible d'enlever les noms.

Demander à Cocoriko quel est le taux de participation qui démontre que la participation a été un succès

Pour l'envergure souhaitée, il y a une bonne participation selon les représentants de Cocoriko.

Axer les dernières communications sur la boîte à idées pour inviter les personnes impactées par le projet à prendre part à la consultation en ligne en donnant seulement leur opinion et en votant plutôt que de soumettre des idées de projets (à intégrer également dans le courriel de rappel aux inscrits).

Alexandra Boileau a fait le suivi.

Pour l'analyse des fiches projets, faire ressortir les tendances en termes d'accessibilité du territoire.

Sera fait dans la poursuite du processus. En termes de participation, il y a eu plusieurs commentaires concernant l'accessibilité du territoire.

S'informer s'il y a de l'audio pour la visite commentée pour le cas de Saint-Seine-l'Abbaye en France.

À venir.

Documenter les cas du Petit Belvédère, du Canyon Sainte-Anne et du mont Saint-Joseph. Ils serviront de cas de figure pour les travaux de la Table lors de la création du scénario de projet.

On attend de voir quelles propositions seront retenues et travaillées en profondeur et la documentation de cas similaires sera faite pour nourrir ces projets.


S'informer sur la structure de durabilité/ pérennité des cas à succès présentés à la Table ainsi que sur la part monétaire de l'initiateur de projet donnée pour tous les cas.

Idem.

4 PRÉSENTATION DES RÉSULTATS COMPLETS DE LA CONSULTATION EN LIGNE – BOÎTE À IDÉES VIRTUELLE

Alexandra Boileau présente les résultats de la consultation en ligne.

- Au total, 83 participants se sont prononcés du 11 septembre au 14 octobre.
- 25 idées de projets ont été soumises, mais une n'a pas été publiée, car il s'agissait plutôt d'un commentaire sur l'impact sur le paysage. Boralex a préparé une réponse qui a été acheminée au participant.
- 835 votes ont été comptabilisés.




Mme Boileau énumère les 24 propositions suivies des pourcentages de votes en faveur. Les résultats sont disponibles en annexe 3 dans la présentation visuelle de la rencontre.

Quelques informations supplémentaires sont nommées :

- Il est important de noter que les projets qui sont arrivés plus tard sur la plateforme n'ont pas eu autant de votes en raison du manque de temps. Il vaudra donc mieux ne pas considérer uniquement le nombre de votes pour la sélection finale.
- Le rapport complet de Cocoriko est disponible pour de plus amples informations sur la distribution des votes en segments.
- Les résultats du vote représentent les pourcentages de votants en accord avec la proposition de projet.
- Les propositions seront analysées en détail plus tard. Le but de la présente rencontre est de raffiner les propositions et bonifier l'analyse préliminaire.

Des échanges ont lieu avant l'atelier sur certains principes qui devraient être pris en compte dans la sélection des propositions :

- Le Séminaire de Québec est ouvert aux activités de ski de fond sur ces terres, mais pas aux autres activités.
- Les propriétaires des lieux concernés par les projets (municipalité, Mont-Saint-Anne, etc.) pourront tous se prononcer en faveur ou en défaveur d'un projet qui les concerne directement.
- La Table peut tout à fait s'inspirer des projets proposés pour en créer un de son propre cru. La démarche est réellement menée par les membres de la table. Des adaptations aux propositions sont donc possibles.
- Il y a des projets qui ne sont pas matures, mais sont louables, dont la première étape pourrait être le montage de la planification stratégique et la réalisation d'études. Le fonds pourrait financer les études par exemple. Des analyses plus poussées pourraient être conduites pour les quelques propositions retenues comme « finalistes ».
- L'initiateur offre 300 000\$ au total. Le financement peut prendre différentes formes. Par exemple, il pourrait s'ajouter à un levier financier public pour des projets de grande envergure ou il pourrait être réparti sur toute la durée du contrat d'exploitation de 30 ans. Le montant peut être dépensé de différentes façons.
- Il existe une considération importante avec les grands projets comme ceux qui ont été proposés, qui est que l'entretien est coûteux après avoir construit une nouvelle infrastructure. La gestion de risques et les assurances sont aussi à considérer, des responsabilités qui seront laissées entre les mains des gestionnaires de territoire (ex. : municipalité, RCR, Séminaire, etc.). Il faudra évaluer la solidité des organismes porteurs de projets pour se refinancer année après année. En inventant un projet de toute pièce, il faut trouver un porteur responsable.




- Un membre donne l'exemple du sentier de vélo de montagne qui a un coût de construction de 30 000\$/km. Après un an d'utilisation, le sentier est lourdement endommagé et un nouvel investissement est nécessaire.
- À titre d'exemple, le budget du Mont-Sainte-Anne en entretien de sentier est de plusieurs centaines de milliers de dollars annuellement.
- Les MRC reçoivent des redevances financières de la part de l'initiateur pour accueillir les projets des Neiges. Il est pertinent de croire qu'un projet qui se grefferait à un projet en cours qui est déjà dans l'intérêt de la MRC aurait plus de potentiel. Cependant, dans ce cas-ci, c'est incertain, car la Table de concertation n'a pas le contrôle de ce que la MRC souhaite faire avec son financement.
- Toutes les propositions sont des projets qui prendront plusieurs mois et années à mettre en place.
- Il faut considérer qu'un recours juridique demeure à régler avant de s'avancer sur des projets à long terme (par exemple pour des projets qui seraient sur le territoire de RCR). Les bailleurs de fonds (gouvernement, etc.) ne veulent pas s'avancer tant que le recours n'est pas réglé (financement gelé depuis 4 ans). Le bail de RCR se termine en 2029.

Finalement, on partage une analyse très préliminaire des propositions grâce à une grille de critères qui avait été établie lors des premières rencontres de la Table. Bien que la grille n'ait pas été utilisée lors de la rencontre, une discussion est tenue sur les critères. Les membres s'entendent pour réitérer que ces critères sont bons, que certains sont effectivement souhaitables, et d'autres nécessaires. Les critères suivent la pondération préétablie par le comité. En ce sens, l'accord du gestionnaire d'un territoire touché par une proposition sera un critère essentiel.

Actions de suivi :

- Partager le rapport complet de Cocoriko aux membres de la Table.




5 ATELIER – ANALYSE PRÉLIMINAIRE DES PROPOSITIONS REÇUES

Chaque proposition a été présentée brièvement en grand groupe (parfois par la personne même qui l'avait proposé, parfois par la facilitatrice) puis commentée par les membres. Les tableaux suivants présentent donc les éléments de description supplémentaires obtenus ainsi que les premiers avis de la Table sur les avantages/opportunités et inconvénients/risques des propositions.

NOUVELLES PROPOSITIONS

Trois nouvelles propositions de projets (qui ne faisaient pas partie de la liste finale issue de la consultation en ligne) sont exposées d'entrée de jeu.

NOUVELLES PROPOSITIONS	DESCRIPTION	INCONVÉNIENTS/RISQUES
Améliorer le sentier de randonnée Mestachibo	<ul style="list-style-type: none"> • Un plan de réaménagement des sentiers est prévu pour l'été 2025, il y aurait donc une opportunité de s'imbriquer dans ce plan. • Une portion du sentier sera destinée aux randonneurs expérimentés (Saint-Ferréol-Beaupré). • Une portion du sentier plus accessible (Jean Larose) donne accès aux chutes du même nom et est très fréquentée par les touristes. • Opportunité de faire du maillage : la Corporation des sentiers touristiques de la Côte-de-Beaupré travaille un projet avec la MRC (investissement de plus de 900 000\$ avec la CMQ pour des projets d'aménagement dans le sentier). • Boralex a déjà été partenaire dans la gestion financière de la Corporation. 	<ul style="list-style-type: none"> • Besoin de réaménager et d'entretenir, et les coûts pour de tels entretiens sont de plus en plus élevés. • La portion difficile du sentier n'est pas inclusive pour toutes les populations.
Soutien à la Corporation Fat Bike	Les bénévoles gèrent l'entretien des sentiers hivernaux à Saint-Ferréol sur les terrains du Mont-Sainte-Anne (travailler en collaboration avec le MSA). En été, l'organisme bénévole des <i>Trailbuilders</i> entretient les sentiers de vélo de montagne. Un soutien financier pourrait aider à long terme dans le bon maintien des sentiers.	<ul style="list-style-type: none"> • Moins intéressant de supporter un organisme pour ses frais de gestion récurrents, puisqu'on souhaite avoir des organismes solides financièrement et durables.




	Ils soumettent des projets année après année pour améliorer les sentiers, pour acquérir des outils ou de l'équipement, etc. Il s'agit ici davantage de supporter des frais d'exploitation pour l'organisme.	
Soutien à la Coupe du monde de vélo de montagne	Puisqu'il n'y a aucun événement qui fait partie des propositions finales, le soutien à la coupe du monde pourrait être un ajout en ce sens. L'année prochaine se tiendra le 30 ^e anniversaire de la Coupe du monde de vélo de montagne, mais la pérennité de cet événement est loin d'être acquise. L'objectif serait d'obtenir un contrat pour les cinq prochaines années.	<i>Aucun commentaire n'est émis</i>


PROJETS ISSUS DE LA CONSULTATION EN LIGNE

Randonnée

PROPOSITION	AVANTAGES / OPPORTUNITÉS	INCONVÉNIENTS / RISQUES	AUTRES NOTES
A. Développer un sentier de longue randonnée	<ul style="list-style-type: none"> • Permettrait de connecter le sentier Mestachibo à la Côte-de-Beaupré • Capitalise sur des sentiers existants à interconnecter : 10-12 tronçons de sentiers existent déjà pour servir de base à cette randonnée (entretenus par RCR) • Amélioration possible du sentier avec l'ajout de refuges (puisque 25 km peut se faire en plusieurs journées, comme le sentier des Caps) 	<ul style="list-style-type: none"> • Enjeux de cohabitation sur les sentiers existants (randonnée vs vélo) • Besoin de créer de nouveaux tronçons • Éloignement du sentier rend les interventions de secours plus ardues, car peu accessibles en VTT 	<ul style="list-style-type: none"> • La signalisation devrait être exemplaire pour rendre le sentier fonctionnel • Une tarification pourrait être mise en place, surtout s'il y a des refuges qui sont construits
B. Avoir accès à des sentiers dédiés à la randonnée sur le territoire du Parc du Mont-Sainte-	<ul style="list-style-type: none"> • Sentiers existants (rando et raquette), mais offre pas développée. • Québec Méga Trail est un partenaire déjà impliqué pour 	<ul style="list-style-type: none"> • Saint-Julien est un centre de ski de fond à la base qui nécessite déjà beaucoup d'entretien en ce moment • Conflits de cohabitation entre les divers usagers déjà (sentiers de ski 	<ul style="list-style-type: none"> • Circuit à imaginer avec RCR. • Accessibilité universelle : possibilité de créer un nouveau concept pour personnes à mobilité réduite




PROPOSITION	AVANTAGES / OPPORTUNITÉS	INCONVÉNIENTS / RISQUES	AUTRES NOTES
Anne via l'accès par le rang St-Julien	<p>l'entretien l'été (ex. : boucle de course en sentier de 25 km à proximité)</p> <ul style="list-style-type: none"> Les événements amènent de nouveaux utilisateurs qui viennent s'entraîner et faire du repérage; la cohabitation s'installe tranquillement. 	de fond, de fat bike, traineau à chien).	<ul style="list-style-type: none"> Tarification à réfléchir Pistes de ski de fond sont assez larges pour permettre une bonne cohabitation et une utilisation l'été.
C. Développer de nouveaux sentiers de haut calibre dédiés à la randonnée.	<ul style="list-style-type: none"> Une cartographie du sentier potentiel pour le Mont Ferréol a déjà été faite (projet monté en 2020). Un volet de ski nordique et un refuge avaient été imaginés dans le projet initial. Pourrait permettre de visiter les éoliennes durant la randonnée. 	<ul style="list-style-type: none"> Les infrastructures sont à construire Éloignement du sentier rend les interventions de secours plus ardues, car peu accessibles en VTT (Mont Ferréol moins pire). 	Pour rendre les Terres du Séminaire accessibles à la randonnée (sur une des montagnes du projet des Neiges).
D. Événement mobilisateur en randonnée « Défi des sommets de la Côte-de-Beaupré »	<ul style="list-style-type: none"> Sommets existants (MSA, cime de Cap Tourmente, Cap Rouge dans le sentier des Caps) 	<ul style="list-style-type: none"> D'autres sommets inexistant. 	



Ski (de fond et hors-piste)

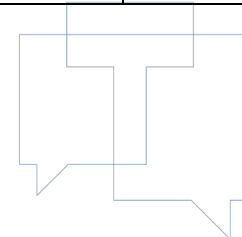
PROJET	AVANTAGES/OPPORTUNITÉS	INCONVÉNIENTS / RISQUES	AUTRES NOTES
<p>E. Pistes de ski de fond sur la Seigneurie de Beaupré (territoire appartenant au Séminaire de Québec)</p> <p>F. Ajouter un ou des sentiers de ski de fond et de randonnée pédestre qui permettraient de se rendre très près des éoliennes</p>	<ul style="list-style-type: none"> • Souhait de mobiliser le Mont-Sainte-Anne, leur main-d'œuvre et leur machinerie • Pourrait être réaliste si c'était une piste éphémère ou un événement ponctuel • Allonger une piste existante pour ajouter une boucle 	<ul style="list-style-type: none"> • Mobiliser une dameuse et du personnel seulement pour une piste éloignée est complexe • Enjeu de sécurité • Enjeu de patrouille et sécurité 	<ul style="list-style-type: none"> • La « lopette » ou la classique (avait une machine louée et dédiée et leur personnel pour le faire), ce n'était pas MSA. • Accès à partir du Chaudron.
<p>G. Éclairage : Se doter d'un circuit éclairé pour les activités de ski de fond en soirée!</p>	<ul style="list-style-type: none"> • Permet d'étendre les heures d'accès à la piste, par exemple, pour les travailleurs et les écoliers • L'accès serait plus sécuritaire pour les utilisateurs qui viennent déjà illégalement de soir en s'éclairant avec une lampe frontale 	<ul style="list-style-type: none"> • Pression mise sur le Mont-Sainte-Anne pour que ça soit sécuritaire : besoin de main-d'œuvre supplémentaire le soir pour que le site soit ouvert • Rajoute une facture d'électricité pour le porteur de projet • Une boucle de cette envergure représente des coûts de 200 000\$- 300 000\$ et peut-être plus. 	
<p>H. De la neige artificielle pour le ski de fond ! Oui aux canons!</p>	<ul style="list-style-type: none"> • Allonger la saison de ski (pour les centres et les compétitions aussi) en contexte de changements climatiques (ex. : garder la neige l'été grâce à la neige fabriquée) • Jeux du Canada auront lieu en 2027 au Mont-Sainte-Anne et 	<ul style="list-style-type: none"> • Besoin d'une source d'eau pour faire de la neige fabriquée • Pas possible de se brancher sur le réseau d'aqueduc en contexte de manque d'eau pour la Ville • Débit d'eau insuffisant dans la rivière Jean-Larose 	<ul style="list-style-type: none"> • Proposition alternative est suggérée : qu'il y ait une piste de ski de fond sur le sommet du Mont-Sainte-Anne



PROJET	AVANTAGES/OPPORTUNITÉS	INCONVÉNIENTS / RISQUES	AUTRES NOTES
	souhaitent offrir un legs à la montagne	<ul style="list-style-type: none"> Besoin d'autorisations environnementales 	<ul style="list-style-type: none"> Parallèle avec le projet de la forêt Montmorency
<i>I. Accès ou développement d'un secteur de ski hors-piste</i>	<ul style="list-style-type: none"> Maillage possible avec d'autres projets. 	<ul style="list-style-type: none"> Enjeux de sécurité en raison de l'éloignement 	À éliminer puisque le Séminaire de Québec ne l'autoriserait pas.

Piste multi-fonction

PROJET	AVANTAGES/OPPORTUNITÉS	INCONVÉNIENTS / RISQUES
J. Une piste multifonctionnelle, de la guérite du rang St-Julien au chalet du fondeur pour la sécurité de tous!	<ul style="list-style-type: none"> Toutes les ressources sont sur place pour assurer la réfection de la piste avec une mise à jour aux normes actuelles pour la sécurité de tous les utilisateurs. Déjà 200 000 \$ en financement reçu cet automne, il manque 35 000\$ de financement. Permet de prolonger la saison de ski à roulettes. Permet d'augmenter l'accessibilité pour clientèle à mobilité réduite. Permet d'initier les jeunes et les futurs athlètes de l'équipe nationale olympique. L'horaire doit être organisé pour la sécurité de tous (ex. : comme les horaires de patinoire de municipalité). Fort appui des clubs locaux, du MSA et de la municipalité. Le projet est mature. 	<ul style="list-style-type: none"> Enjeux de déplacements pour se rendre jusqu'au rang Saint-Julien
K. Piste multifonctionnelle le long de l'avenue Royale	<ul style="list-style-type: none"> La municipalité est impliquée et travaille activement au projet (dans la planification). Peut être relié aussi au projet de la route Verte qui doit faire la connexion entre Beaupré et Charlevoix. Le ministère des Transports est impliqué. 	<ul style="list-style-type: none"> Gros et long projet (sur plus de 2 ans) Enjeux de droits de passage, d'acquisition de terrains, de sécurité, de place, etc.




Vélo

PROJET	AVANTAGES/OPPORTUNITÉS	INCONVÉNIENTS / RISQUES
L. Amélioration et bonification du réseau de vélo de montagne du Mont-Sainte-Anne	<ul style="list-style-type: none"> • Des projets et des corvées bénévoles sont en cours chaque année • Il y a un souhait pour que cette implication bénévole et l'entretien soient maintenus et s'améliorent de façon continue • Possibilité de seulement fournir des sous pour du nouvel équipement. • Maillage à faire avec le projet de fat bike. 	
M. Vélo de gravelle : accès aux chemins de terre sur la Seigneurie de Beaupré (territoire appartenant au Séminaire de Québec)		L'idée est rejetée d'emblée, car le Séminaire a seulement donné son accord pour des sentiers de ski de fond.

Accessibilité à moindre coût


PROJET	INCONVÉNIENTS / RISQUES	AUTRES NOTES
<p>N. Le Mont-Sainte-Anne pour toute la Côte-de-Beaupré et non juste St-Ferréol-Les-Neiges.</p> <p>ET</p> <p>O. Accès annuel à moindre coût aux activités toutes saisons du Mont-Sainte-Anne</p>	<ul style="list-style-type: none"> • Les résidents risquent de s'habituer à un programme comme celui-ci même s'il est temporaire, ce qui représente un piège • Ce genre de proposition empêche de créer un projet qui permettrait une pérennité. • Ne permet pas une meilleure cohabitation avec le parc éolien • On évoque le sentiment d'être « chez soi » et des comportements qui vont à l'encontre de la préservation du territoire lorsque l'accès est gratuit. • N'aide pas à la cohabitation quand certains utilisateurs ont payé leur abonnement et que d'autres l'ont eu gratuitement. 	<ul style="list-style-type: none"> • Il y a déjà des rabais en place pour les résidents • Le débat revient chaque année chez RCR pour les gratuités et les journées pour les résidents • Consensus pour éliminer ces propositions : Les membres jugent que ce sont aux municipalités d'exercer leur leadership sur les tarifs, et non à un promoteur externe



<p><i>P. Accès à la piscine de Beaupré pour tous</i></p>	<ul style="list-style-type: none"> • Enjeux de leadership, d'accessibilité et de coûts sont similaires • La piscine n'est pas sur le territoire concerné par cet appel à projets 	<ul style="list-style-type: none"> • Consensus pour éliminer cette proposition : les membres ne pensent pas que ce soit ce genre de projet qu'on vise avec la démarche. Ne répond pas à l'objectif et ne sera qu'une solution temporaire.
--	--	---

Installations communautaires et sportives

PROJET	AVANTAGES/OPPORTUNITÉS	INCONVÉNIENTS / RISQUES	AUTRES NOTES
<p>Q. Développement d'un camp de jour</p>	<ul style="list-style-type: none"> • Pourrait être un projet précis qui pourrait bénéficier au camp de jour (win-win, ex. : parcours d'hébertisme ou module de jeux) • Pourrait permettre de bonifier en plus l'expérience du camping et des clubs régionaux • Il pourrait y avoir des leviers financiers publics externes 	<ul style="list-style-type: none"> • Ne répond pas à l'harmonisation des usages récréotouristiques, à moins qu'on parle clairement d'une infrastructure adjacente • Besoin d'une proposition concrète avant de se prononcer (de la part de la municipalité) 	<ul style="list-style-type: none"> • Les suggestions impliquent de moderniser des installations avec un projet précis comme un parcours d'hébertisme, des jeux d'eau ou un module de jeux • Un nouveau module de jeux peut coûter entre 30 000\$ et 100 000\$
<p>R. Bâtir un pavillon pour des clubs et des organismes</p>	<ul style="list-style-type: none"> • Pavillon multi-usages : Possibilité de créer des salles communes qui répondent aux besoins communs des clubs : accueil, inscription, salle vidéo, salle de réception, etc. • Le sport étude en ski de fond est en croissance et a besoin d'espaces aussi, ce qui pourrait être combiné à la proposition • Projet qui est communautaire et quatre saisons 	<ul style="list-style-type: none"> • Besoin de trouver un terrain qui accomode tous les clubs 	<ul style="list-style-type: none"> • Les installations des clubs sont éparpillées (ex. : roulotte de chantier, container, trailer avec les outils, cabanons, etc.) • Projet de Michel Lamontagne déjà monté




PROJET	AVANTAGES/OPPORTUNITÉS	INCONVÉNIENTS / RISQUES	AUTRES NOTES
S. Espace multisports	<ul style="list-style-type: none"> • La municipalité est en train d'étudier des possibilités sur un terrain déjà existant (terrains de tennis et soccer). • Plusieurs équipements pas aux normes à l'heure actuelle. • Les réflexions seront poussées avec le renouvellement du plan d'urbanisme. • Possibilité de pratiquer plusieurs sports différents sur le même terrain pour optimiser les usages et l'espace. 		


Motoneige VTT

PROJET	AVANTAGES/OPPORTUNITÉS	INCONVÉNIENTS / RISQUES	AUTRES NOTES
<p>T. Sentier 320 (motoneige)</p> <p>U. Relocalisation Sentier Relais 115 (motoneige)¹</p> <p>V. Lac à Fouin - Pont pour la motoneige</p> <p>W. La Coupe à Eudore - Pont pour la motoneige</p>	<ul style="list-style-type: none"> • Projet pilote : Beau projet de cohabitation des usages. Il faut tester la cohabitation sécuritaire. • Importance pour l'économie régionale (autant que les autres activités). • Pour les projets V et W, construction de pont qui permettrait une meilleure 	<ul style="list-style-type: none"> • Nécessite de rouvrir certains sentiers. • Le pont Renaud doit être remis aux normes pour passage de machineries lourdes pour l'entretien (tant pour la motoneige que pour le ski de fond), ce qui engendre des coûts élevés (après projet pilote) 	<ul style="list-style-type: none"> • Le sentier 320 sera réouvert pour un projet pilote d'un an (faisait 7 à 8 ans que cela n'existait plus) pour permettre de descendre en face du MSA. Quelques détails encore à ficeler. • Ces projets impliquent la construction de deux nouveaux ponts (Lac à foin et coupe à Eudore sur les terres du

¹ Il est convenu que sur cette proposition, M. Villeneuve et le club le Sapin d'Or vont se reparler. Il s'agit d'une situation temporaire imposée par le chantier éventuel de construction du parc éolien.



PROJET	AVANTAGES/OPPORTUNITÉS	INCONVÉNIENTS / RISQUES	AUTRES NOTES
	sécurité. Séminaire est d'accord.		Séminaire) et une réfection de pont pour le sentier 320.
<i>X. Développer un sentier pour VTT</i>			L'idée est rejetée d'emblée, car le Séminaire a seulement donné son accord pour des sentiers de ski de fond sur les Terres.



Deux interventions sont ajoutées aux discussions sur les sentiers de motoneiges :

1. Un membre demande si un lien peut être fait entre la production d'électricité du parc éolien et l'électrification du parc de motoneiges et de VTT et la demande pour ce type de véhicules électriques. Un autre membre lui répond qu'il n'y a probablement pas d'avenir pour les sports motorisés électriques, car l'utilité de ces modes de transport est de se rendre sur des territoires reculés, parfois à des centaines de kilomètres alors que l'autonomie des moteurs électriques est trop limitée. De plus, le seul fabricant de motoneiges électriques a fait faillite.
2. Le projet pilote de réouverture du sentier 320 suscite une inquiétude de la part des membres, car il s'agit d'une ancienne piste de ski de fond qui a été abandonnée en raison d'un manque d'entretien des infrastructures. L'achalandage anticipé des motoneigistes, des skieurs et des marcheurs sur le pont fait redouter les membres en raison d'enjeux potentiels de cohabitation des clientèles et de la sécurité de tous. Cet endroit est en quelque sorte un entonnoir et est risqué. En effet, la zone est étroite et est en bordure d'une falaise.


Actions de suivi :

- Noter les avantages et les inconvénients de chaque projet (réalisé dans ce compte rendu).


6 VARIA ET CONCLUSION

Pour la suite, les membres se réuniront en janvier. Un doodle sera envoyé pour s'entendre sur une prochaine date de réunion. Une étape intermédiaire comme de contacter les personnes qui ont écrit les propositions pourrait être utile pour les analyser. Il est souhaitable de poursuivre le raffinement de l'analyse en insistant sur les avantages qui pourraient favoriser certains projets de la liste et sur les inconvénients qui pourraient en défavoriser d'autres.

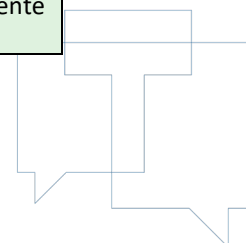
Aucun point n'est ajouté au varia. Après remerciement, la rencontre prend fin environ à 12h00.




ANNEXE 1 : LISTE DES PRÉSENCES



Catégorie	Organisme/secteur	Nom	Titre	Présence
Organisations municipales	MRC de la Côte-de-Beaupré	Jean-François Guillot	Directeur général et greffier	Absent
		Claude Langlois	Aménagement du territoire	Présent
	Municipalité de Saint-Ferréol-Les-Neiges	Camille Medda	Directrice de la gestion de la vie communautaire	Présente
Organismes économiques	Développement Côte-de-Beaupré	David Dorion	Directeur tourisme	Présent
		Bernard Paré	Directeur général	Absent
Sports et plein-air (utilisateurs du territoire)	Resorts of the Canadian Rockies (RCR)	Pierre-Étienne Roberge	Directeur principal MSA	Présent
		Maxime Letendre (substitut)	Directeur des opérations	Absent
	Club Nordique MSA	Paule Bertrand	Présidente du CA & responsable volet M16+	Présente
		Valérie Blais	Administratrice	Absente
	Centre national d'entraînement Pierre-Harvey (CNEPH)	François Berthiaume	Président du CA	Absent
		Emmanuel Moisan	Administrateur (mandat terminé)	Présent
	Club de marche	Luc Legendre	Président	Présent
Sports motorisés	Club d'auto-neige le Sapin d'Or	Michel Tremblay	Président du CA	Présent
Participants aux audiences	Groupe de citoyens présent au BAPE	Pierre Harvey		Présent
		Francis Flynn (substitut)		Absent
Propriétaire foncier	Séminaire de Québec	Jacques Laliberté		Présent
Initiateur	Borex	Pascale Fortin-Richard	Responsable, environnement et relations avec le milieu	Absente
		Katheryne Coulombe	Conseillère principale, affaires publiques et communications	Présente
		Michel Villeneuve	Responsable des relations avec le milieu	Présent
	Hydro-Québec	Marjorie Alain	Conseillère - Affaires régionales	Absente
	Énergir	Alexandra Desrochers-Vaughan	Conseillère, affaires publiques et relations avec les communautés	Présente
Facilitation et coordination	Transfert Environnement et Société	Alexandra Boileau	Facilitatrice	Présente



ANNEXE 2 : ORDRE DU JOUR



RENCONTRE #3 DE LA TABLE DE CONCERTATION POUR L'HARMONISATION DES USAGES RÉCRÉOTOURISTIQUES

PROPOSTION D'ORDRE DU JOUR

Salle de conférence – Le Versant du Mont Sainte-Anne


26 novembre, 9h30 à 12h

Breuvages et collations disponibles sur place.


Objectifs de rencontre :

- Présenter les résultats complets de la consultation en ligne
- Compléter/valider l'analyse préliminaire des propositions reçues

9h15	Accueil des membres
9h30	Ouverture de rencontre et mot de bienvenue Présentation des objectifs de rencontre et adoption de l'ordre du jour
9h45	Adoption du compte rendu de la rencontre #2 du 26 septembre 2024 et actions de suivi
10h00	Présentation des résultats complets de la consultation en ligne – Boite à idées virtuelle
Pause	
10h40	Atelier – Analyse préliminaire des propositions reçues
11h40	Varia
11h55	Résumé des actions de suivi, mot de la fin et fermeture de rencontre



ANNEXE 3 : PRÉSENTATION





PARCS ÉOLIENS
de la Seigneurie de Beaupré

Des Neiges


Projet éolien Des Neiges – Secteur sud

Rencontre #3 de la Table de
concertation sur l'harmonisation des
usages récréotouristiques

Mot de bienvenue




PARCS ÉOLIENS
de la Seigneurie de Beaupré
Des Neiges



Objectifs de la rencontre

 Présenter les résultats de la consultation en ligne –
boîte à idées virtuelle

 Valider l'analyse préliminaire des propositions de
projets



Ordre du jour proposé

9h15 : Accueil des participants et participantes

9h30 : Ouverture de rencontre et mot de bienvenue / Présentation des objectifs de la rencontre et adoption de l'ordre du jour

9h45 : Adoption du compte rendu de la rencontre #2 du 26 septembre 2024 et actions de suivi

10h00 : Présentation des résultats de la consultation en ligne – Boîte à idées virtuelle

Courte pause

10h40 : Atelier – Analyse préliminaire des propositions de projets


11h40 : Varia

11h55 : Résumé des actions de suivi, mot de la fin et fermeture de rencontre

Adoption du compte rendu Actions de suivi

Compte rendu envoyé le 21 novembre 2024

Rencontre qui a servi à discuter de cas à succès / d'inspirations en matière de cohabitation entre projets d'énergie et activités récréotouristiques.



Adoption du compte rendu Actions de suivi

Actions de suivis

Actions de suivi	Demandée le...	Statut
Prévoir un courriel de rappel aux inscrits pour les inviter à consulter les nouveaux projets publiés depuis leur inscription et voter.	2024-09-26	Réalisée
Demander à Cocoriko la possibilité d'enlever le nom des personnes qui écrivent des commentaires sur des fiches projets pour leur donner l'opportunité d'être anonymes.	2024-09-26	Réalisée
Demander à Cocoriko quel est le taux de participation qui démontre que la participation a été un succès.	2024-09-26	Réalisée
Axer les dernières communications sur la boîte à idées pour inviter les personnes impactées par le projet à prendre part à la consultation en ligne en donnant seulement leur opinion et en votant plutôt que de soumettre des idées de projets (à intégrer également dans le courriel de rappel aux inscrits).	2024-09-26	Réalisée
Pour l'analyse des fiches projets, faire ressortir les tendances en termes d'accessibilité du territoire.	2024-09-26	Réalisée

Adoption du compte rendu Actions de suivi

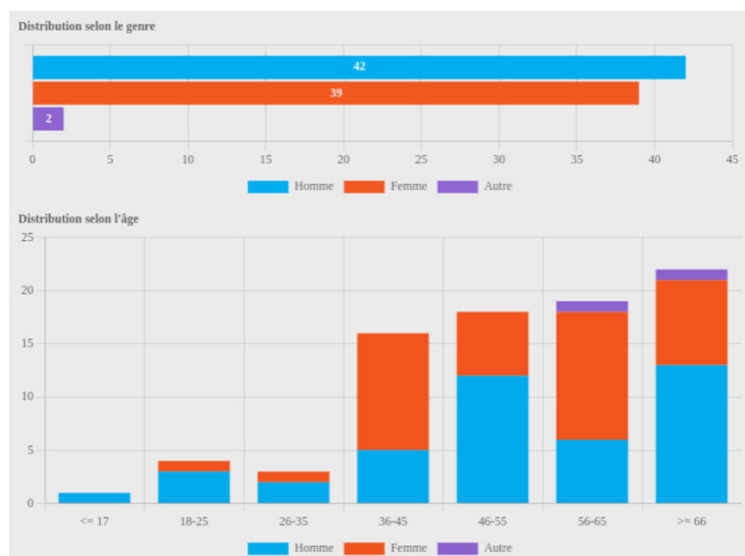
Actions de suivis (suite)

Actions de suivi	Demandée le...	Statut
S'informer s'il y a de l'audio pour la visite commentée pour le cas de Saint-Seine-l'Abbaye en France.	2024-09-26	À venir
Documenter les cas du Petit Belvédère, du Canyon Sainte-Anne et du mont Saint-Joseph. Ils serviront de cas de figure pour les travaux de la Table lors de la création du scénario de projet.	2024-09-26	À venir
S'informer sur la structure de durabilité/ pérennité des cas à succès présentés à la Table ainsi que sur la part monétaire de l'initiateur de projet donnée pour tous les cas.	2024-09-26	À venir

Résumé de la consultation en ligne - Participation

Faits saillants rapides

- Diffusion du 11 septembre au 14 octobre
- 83 participants
- 24 idées de projets
- 835 votes



Résumé de la consultation en ligne - Propositions



Infrastructures de plein air :

- Développer un sentier de longue randonnée - **98%**
- Accès à des sentiers dédiés de randonnée à partir de St-Julien - **94%**
- Pistes de ski de fond sur les Terres du Séminaire - **91%**
- Nouveaux sentiers de haut calibre en randonnée - **91%**
- Vélo de gravelle Terres de la Seigneurie - **89%**
- Circuit éclairé de ski de fond - **87%**
- Piste multifonctionnelle Rang St-Julien - **87%**
- Ski hors-piste - **87%**
- Piste multifonctionnelle le long de l'avenue Royale - **86%**



Credit photo : M. Dumas (MRC)

Résumé de la consultation en ligne - Propositions



Infrastructures de plein air :

- Sentier ski de fond et randonnée près des éoliennes - **83%**
- Financer l'amélioration et la bonification du réseau de vélo de montagne du Mont-Sainte-Anne - **82%**
- Canons à neige pour ski de fond - **81%**
- Défi des sommets - **75%**



Accessibilité :

- Accès au Mont-Sainte-Anne pour toute la Côte-de-Beaupré - **100%**
- Accès à moindre coût aux activités du Mont-Sainte-Anne - **90%**



Credit photo : M. Dumas (MRC)

Résumé de la consultation en ligne - Propositions



Installations sportives

- Accès à la piscine Beaupré - **84%**
- Espace multisports - **70%**




Communautaire :

- Développement d'un camp de jour - **75 %**
- Pavillons pour les clubs et organismes - **75%**



Infrastructures pour motoneiges :

- Réouverture du sentier 320 - **40%**
- Relocalisation du sentier relais 115 - **33%**
- Pont pour la motoneige : Lac à Fouin - **33%**
- Sentier pour VTT - **25%**
- Pont pour la motoneige : La Coupe à Eudore - **25%**



Credit photo : M. Dumas (MRC)



PARCS ÉOLIENS
de la Seigneurie de Beaupré
Des Neiges

Questions et échanges



Analyse préliminaire des propositions

En fonction des critères déjà établis

- Beaucoup de travail pour analyser ces propositions!
- Grille d'analyse préliminaire (1 par groupe de 2 personnes)

Nom projet	Surface de longue randonnée	A	B	C	D	E	F	G	H	I	J	K	L	M	N
1.1 Projet sans	4,43	1	1	1	0	0	1	0	0	0	1	1	0	0	1
1.2 Circuit	2,5														
1.3 Accessibilité universelle	2,31	0	1	0	0	0	0	0	0	0			0	0	
1.4 Accessible autrement que par voiture	0,58														
2.1 Fait revenir la région	3,28	1			1	1	1	0	1	1			1		0
2.2 Inclut impérativement un volet sportif/culturel	3,08	1	1	1	1	1	1	1	1	1	1	1	1	1	1
2.3 Permet un volet d'interprétation du parc éolien et de technologie	3,08	1		1	1	1	1	0	0	1				1	0
2.4 Permet une implication communautaire	2,31	0	0	0		0	0	0	0	0			0		
2.5 Fait la promotion	1,16	1	1	1	1	1	1	1	1	1	1	1	1	1	1

CONSIGNES

- Faire le tour des propositions en duo pour :
 1. Commenter les propositions au besoin (post-it pour ajouter des éléments supplémentaires ou complémentaires)
 2. Valider la grille d'analyse préliminaire



PARCS ÉOLIENS
de la Seigneurie de Beauré
Des Neiges

- En accord/désaccord avec l'évaluation
- Complétion des cases vides

13

Analyse préliminaire des propositions

RETOUR EN GRAND GROUPE

Compte tenu de votre tournée des propositions

- Si vous devez éliminer un projet, lequel et pourquoi ?
- Avez-vous eu un coup de cœur pour un des projets compte tenu des informations présentées et échangées aujourd'hui, pourquoi ?



PARCS ÉOLIENS
de la Seigneurie de Beauré
Des Neiges

14



PARCS ÉOLIENS
de la Seigneurie de Beauré
Des Neiges

Résumé des actions de suivi

Varia



PARCS ÉOLIENS
de la Seigneurie de Beauré

Merci!

Pour nous joindre :

819 363-6354

parcseoliensseigneuriedebeaure.com